





ANTENNE E LOCALIZZAMI PROGRAMMATI

Aggiornamento al 19/02/2024



I Programmi Localizzati sono presentati dagli operatori ai sensi del paragrafo 2.2 del vigente "Regolamento per il corretto insediamento urbanistico e territoriale degli impianti radioelettrici e per la minimizzazione dell'esposizione della popolazione ai campi elettromagnetici" (approvato con DCC n. 35 del 30/03/2023 e modificato con DCC n. 138 del 21/12/2023).

Legenda



Programmi localizzati 2024

-  Aree di ricerca - Wind (ID n. 1)
-  Aree di ricerca - Iliad (ID n. 2)
-  Aree di ricerca - Vodafone (ID nn. 3, 4, 5, 6, 7, 8)
-  Aree di ricerca - TIM (ID nn. 6, 8, 9, 10, 11, 12, 13, 14)


Stazione Radio Base

-  Attiva
-  Autorizzata non attiva

Zone di Attrazione ai sensi del vigente Regolamento

-  Zone di Attrazione in proprietà privata
-  Zone di Attrazione in proprietà Comunali

Base Cartografica di Riferimento Annuale 2023 raster b/n 1:10.000

-  Limite_Chieri

Planimetria scala 1:10.000
0 500 1.000 metri

Tabella delle Stazioni Radio Base (SRB) Attive e Autorizzate presenti sul territorio comunale

Operatore	Foglio	Particella	Indirizzo	Stato
Vodafone Italia SpA	25	251	Circorivallazione SP 128	Autorizzata non attiva
TIM S.p.A.	25	251	Circorivallazione SP 128	Autorizzata non attiva
TIM S.p.A.	88	87	Depuratore Pessione	Attiva
Wind Tre S.p.A.	88	87	Depuratore Pessione	Attiva
Vodafone Italia SpA	88	87	Depuratore Pessione	Attiva
Iliad Italia S.p.A.	85	233	Pessione Cimitero	Attiva
TIM S.p.A.	36	303	Piazza Dante 10 bis	Attiva
Italfer	86	22	Stazione Pessione	Attiva
Wind Tre S.p.A.	63	198	Strada Fontaneto	Attiva
Vodafone Italia SpA	63	72	Strada Fontaneto	Attiva
TIM S.p.A.	63	72	Strada Fontaneto	Attiva
Iliad Italia S.p.A.	60	214	Strada tetti Camotto	Attiva
Vodafone Italia SpA	22	799	Strada Turriglie 2	Attiva
TIM S.p.A.	22	799	Strada Turriglie 2	Attiva
Iliad Italia S.p.A.	20	742	Strada Valero	Attiva
Wind Tre S.p.A.	20	166	Strada Valero snc	Autorizzata non attiva
TIM S.p.A.	40	164	Via Avezzana 22	Attiva
Vodafone Italia SpA	40	164	Via Avezzana 22	Attiva
Wind Tre S.p.A.	40	164	Via Avezzana 22	Attiva
Vodafone Italia SpA	53	1090	Via Bernardo Vittone	Attiva
TIM S.p.A.	53	1090	Via Bernardo Vittone	Attiva
Wind Tre S.p.A.	56	104	Via Buttiglieria 37	Attiva
Wind Tre S.p.A.	47	625	Via Colomatti	Attiva
Vodafone Italia SpA	54	1608	Via Conte Rossi di Montelera	Attiva
TIM S.p.A.	54	1608	Via Conte Rossi di Montelera	Attiva
Linkem	54	1608	Via Conte Rossi di Montelera	Attiva
Wind Tre S.p.A.	54	1608	Via Conte Rossi di Montelera	Attiva
Iliad Italia S.p.A.	54	1608	Via Conte Rossi di Montelera	Attiva
Linkem	87	18	Via Domenico Savio	Attiva
Vodafone Italia SpA	35	14	Via Fratelli Giordano	Attiva
Wind Tre S.p.A.	35	14	Via Fratelli Giordano	Attiva
Iliad Italia S.p.A.	35	14	Via Fratelli Giordano	Attiva
Iliad Italia S.p.A.	53	122	Via Giochetto	Attiva
TIM S.p.A.	15	503	Via Legnanino 5	Attiva
Vodafone Italia SpA	15	503	Via Legnanino 5	Attiva
Wind Tre S.p.A.	15	503	Via Legnanino 5	Attiva
Iliad Italia S.p.A.	15	503	Via Legnanino 5	Attiva
Wind Tre S.p.A.	55	73	Via Prandello	Attiva
Vodafone Italia SpA	55	73	Via Prandello	Attiva
Iliad Italia S.p.A.	55	73	Via Prandello	Attiva
Wind Tre S.p.A.	18	115	Via Podio	Attiva
Wind Tre S.p.A.	53	560	Via Quintino Sella	Attiva
Iliad Italia S.p.A.	23	874	Via San Silvestro	Attiva
Wind Tre S.p.A.	23	874	Via San Silvestro	Attiva
TIM S.p.A.	23	874	Via San Silvestro	Attiva
Vodafone Italia SpA	21	345	Via Trufanello	Attiva
TIM S.p.A.	47	678	Via Zalli 4	Attiva
TIM S.p.A.	47	678	Via Zalli 4	Attiva
Iliad Italia S.p.A.	47	236	Viale fasano 68	Attiva

