



Città di CHERI

**PIANO CIMITERIALE COMUNALE**

**URBANISTICA**

Arch. ANDREA CAVALIERE  
Urbanista e valutazione ambientale  
Via Einaudi 38  
10024 Moncalieri (TO)  
P. IVA 0959480013  
archcavaliere@gmail.com

Collaborazione  
Arch. Maria Chiara Bernardo  
Ordine degli Architetti di Torino n. 10912  
Via Cavour 157  
10040 - Alimette (TO)  
P. IVA 1263040019

**GEOLOGIA**

Dott. Geol. Mauro CASTELLETO  
Edes Ingegneri Associati  
Via Postrumale 49, 10143 Torino  
P. IVA 10759750010  
www.edesconsulting.eu edes@edesconsulting.eu

RESPONSABILE DEL PROCEDIMENTO  
Arch. Carlo Fenoglio

**TAV. 3** Cimitero di AIRALI  
Scala 1:100  
Stato Attuale  
Progetto

Rilievi forniti dall'Ufficio Tecnico Comunale

FEBBRAIO 2024

**VERIFICHE**

Zona	Mq	Posti
Campo A	56	16
Campo B	56	16
Campo C	25	7
Campo D	27	8
Sup campi esistente	112	32
Sup campi in ampliamento	52	15
Sup campi previsti dal Piano	164	47

Zona	Posti Liv	Livelli	Posti
loculi attuali			124
Blocco A	5	3	15
Blocco B	7	3	21
loculi in ampliamento			36
loculi totali previsti			160

Zona	Posti Liv	Livelli	Posti
Cellette attuali			70
Blocco A	10	2	20
Blocco B	14	2	28
Cellette in ampliamento			48
Cellette totali previste			118

**LEGENDA**

- Campo inumazione - Esistente
- Campo inumazione - In progetto
- Loculi - Esistenti
- Loculi - In progetto
- Cellette - Esistenti
- Cellette - In Progetto
- Edicola funeraria - Esistente
- Monumento funebre - Esistente (h.max 1.00)
- Area a verde - Esistente
- Area cimiteriale

**ESTRATTO CARTA DI SINTESI P.R.G.C.**

- Classe IIb
- Classe IIIa

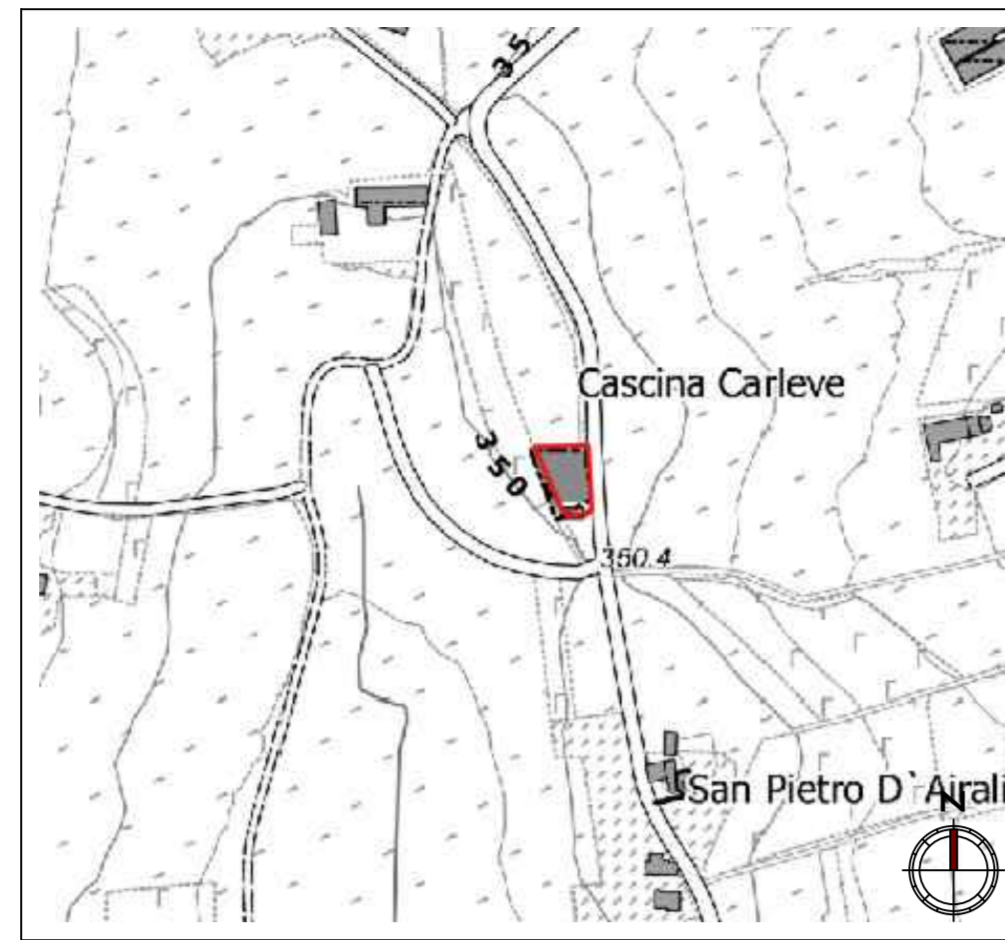
**ESTRATTO P.R.G.C.**

Aree sottoposte a vincolo cimiteriale da disciplinare in base all'art. 27 comma quinto L.R. 56/77 modificate e art. 36 delle presenti norme; all'interno dell'area servizi pubblici di tipo Sr per parchi e parcheggi

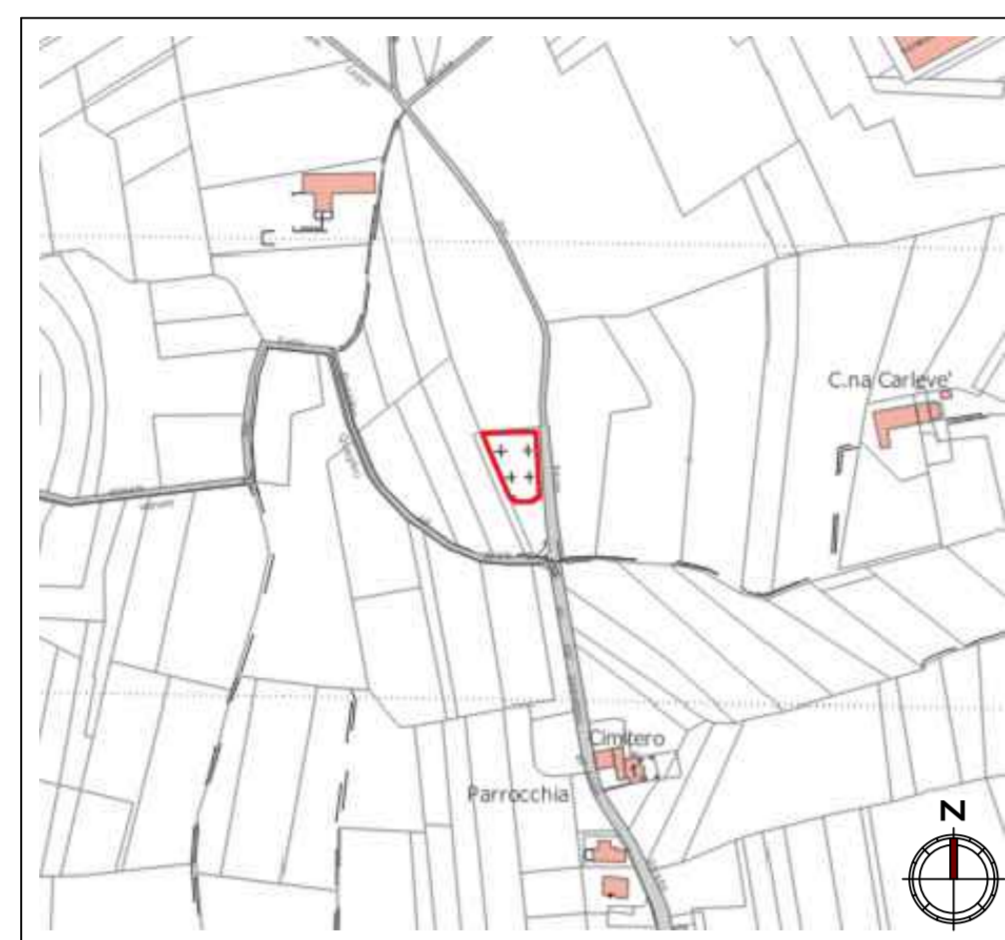
**ESTRATTO CARTA DI CLASSIFICAZIONE ACUSTICA**

- Classe I
- Classe II
- Classe III

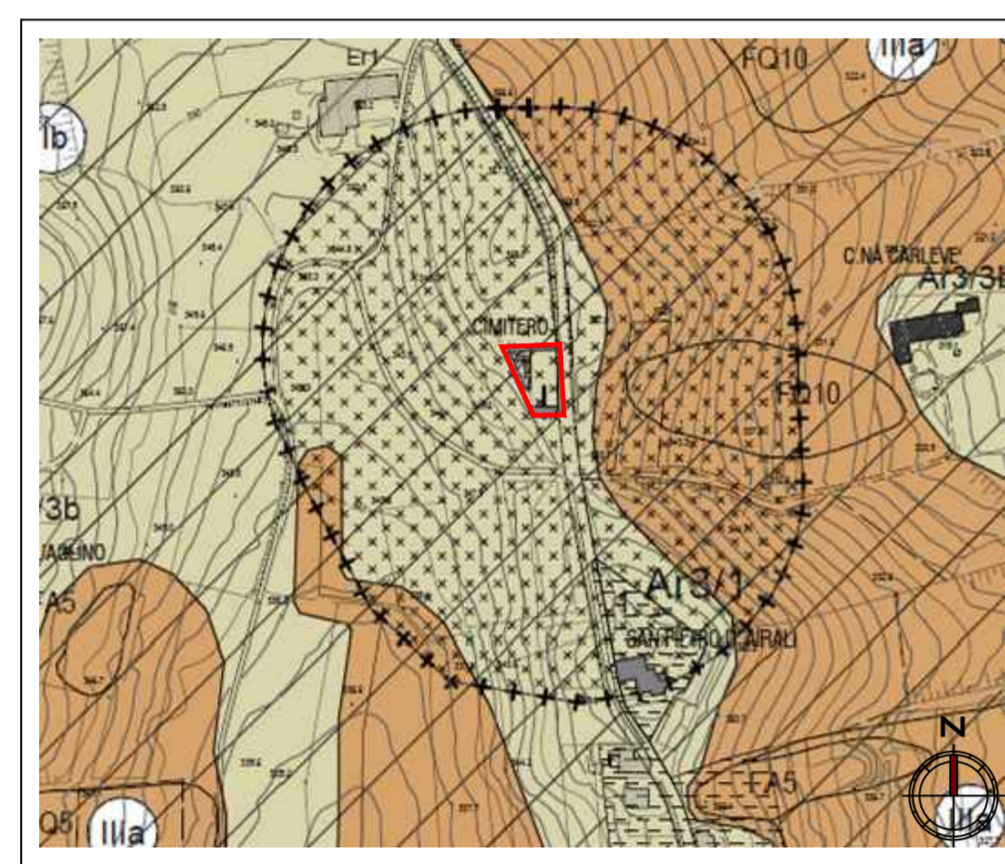
**ESTRATTI**  
Scala 1:5000



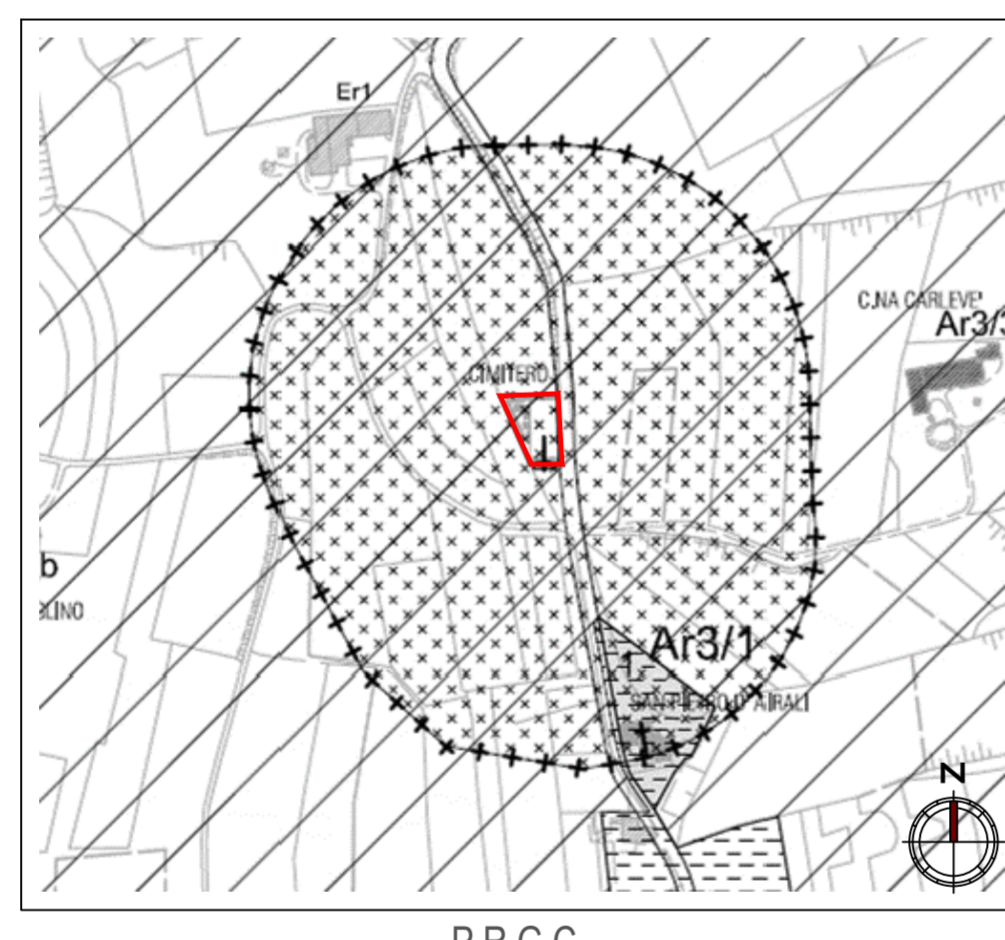
CARTA TECNICA BDTR



ESTRATTO DI MAPPA




CARTA DI SINTESI P.R.G.C.



P.R.G.C.

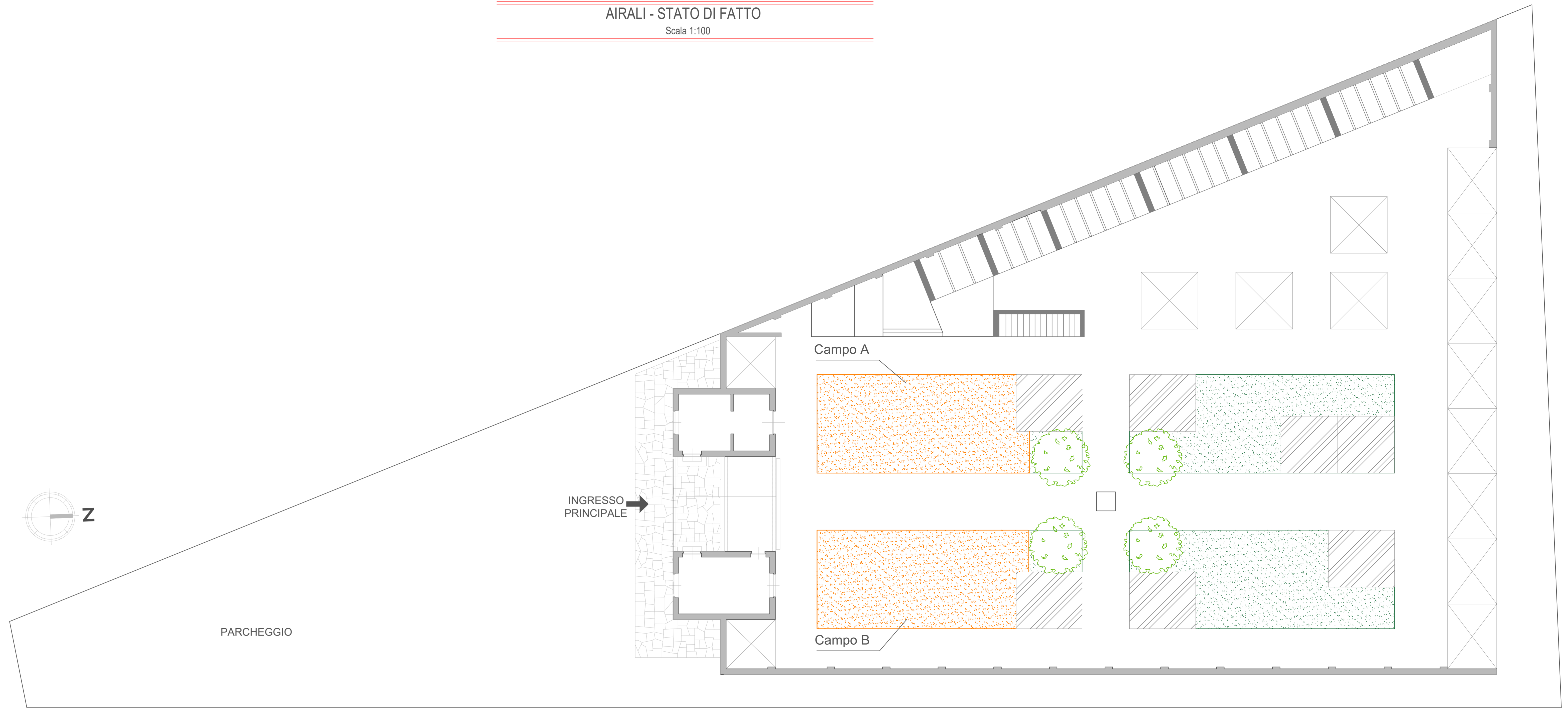


ORTOFOTO

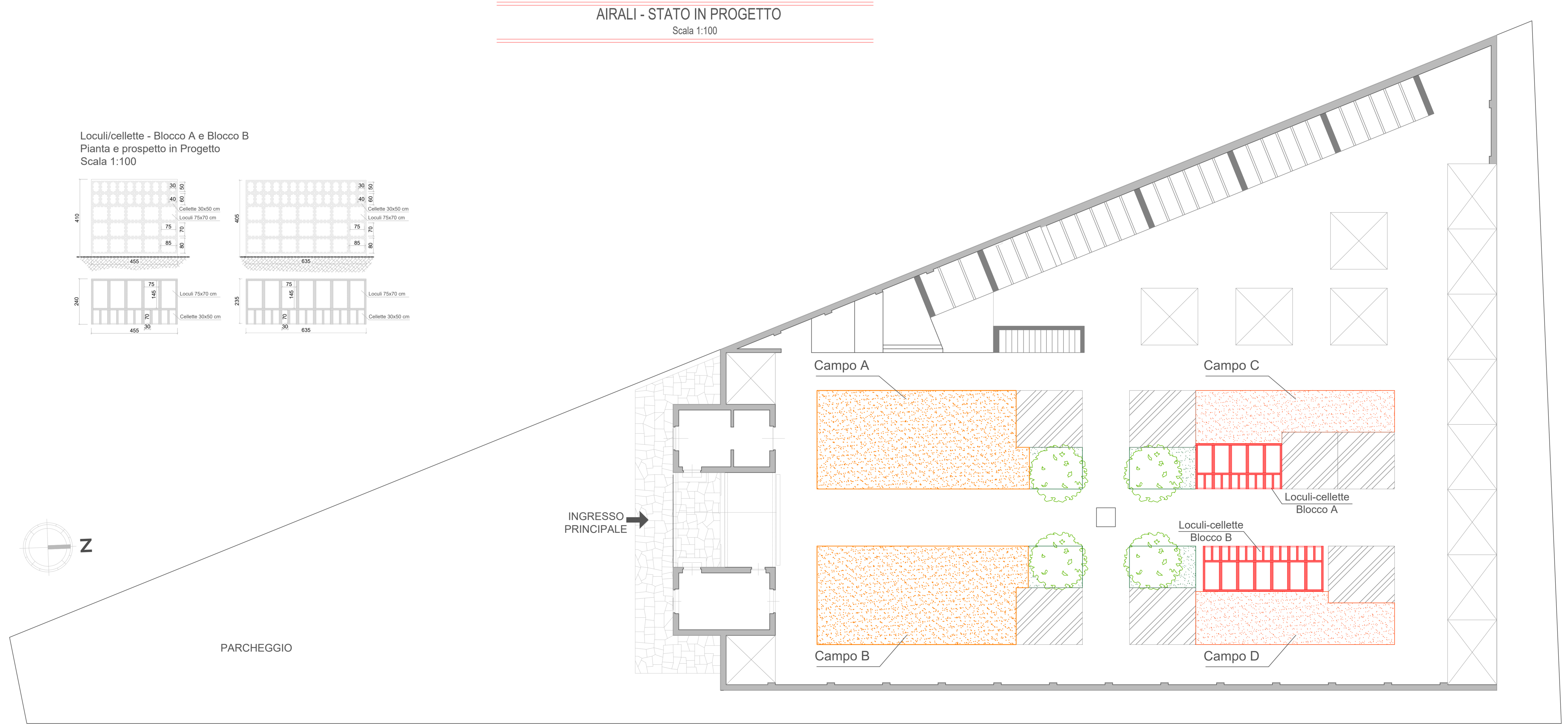


CLASSIFICAZIONE ACUSTICA

**AIRALI - STATO DI FATTO**  
Scala 1:100



**AIRALI - STATO IN PROGETTO**  
Scala 1:100



**Loculi/cellette - Blocco A e Blocco B**  
Pianta e prospetto in Progetto  
Scala 1:100

